

Schetsplan Hoofdgracht (Naarderbos)

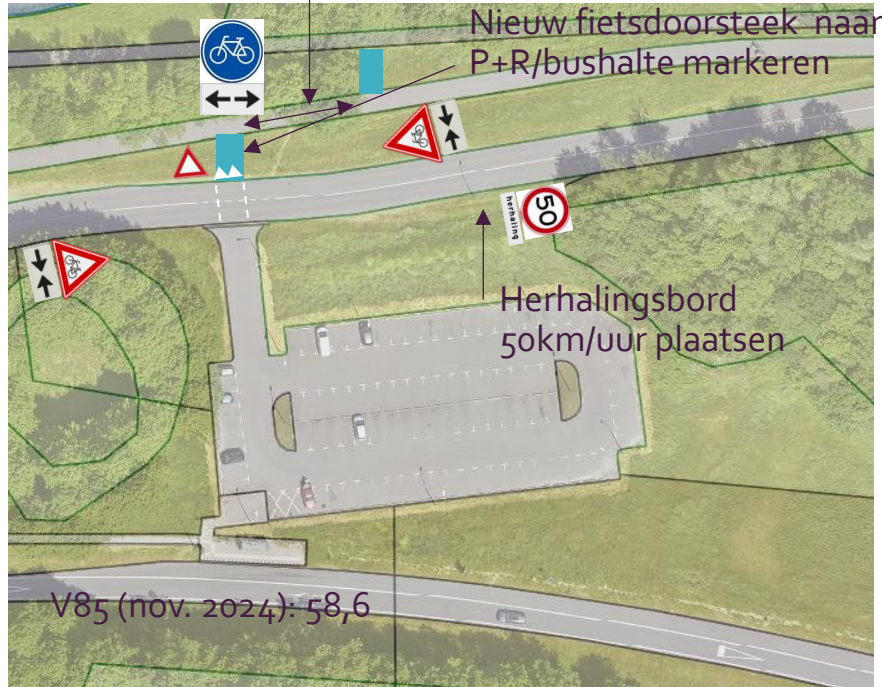
Versie 5; april 2025

Na bespreking klankbord groep Naarderwoonbos

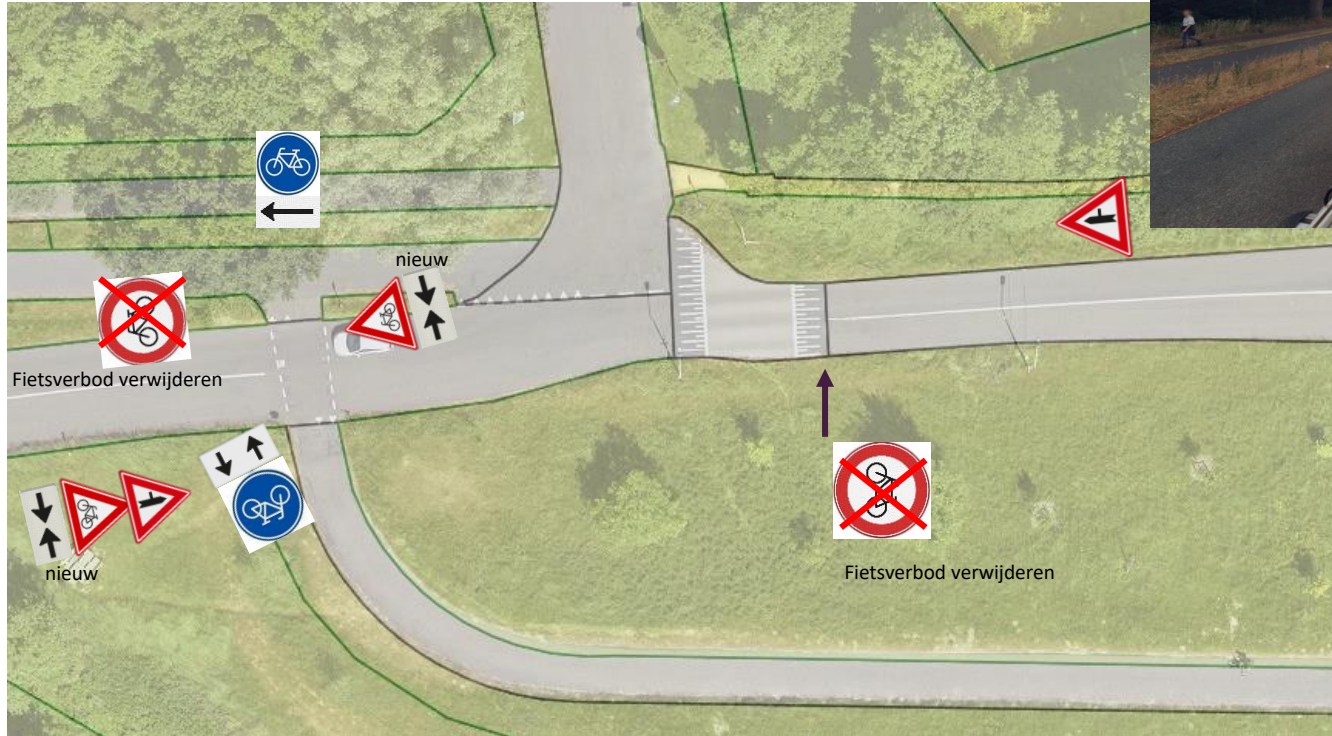


Onduidelijkheid maximumsnelheid Hoofdgracht

Ca 25 m lopen over fietspad



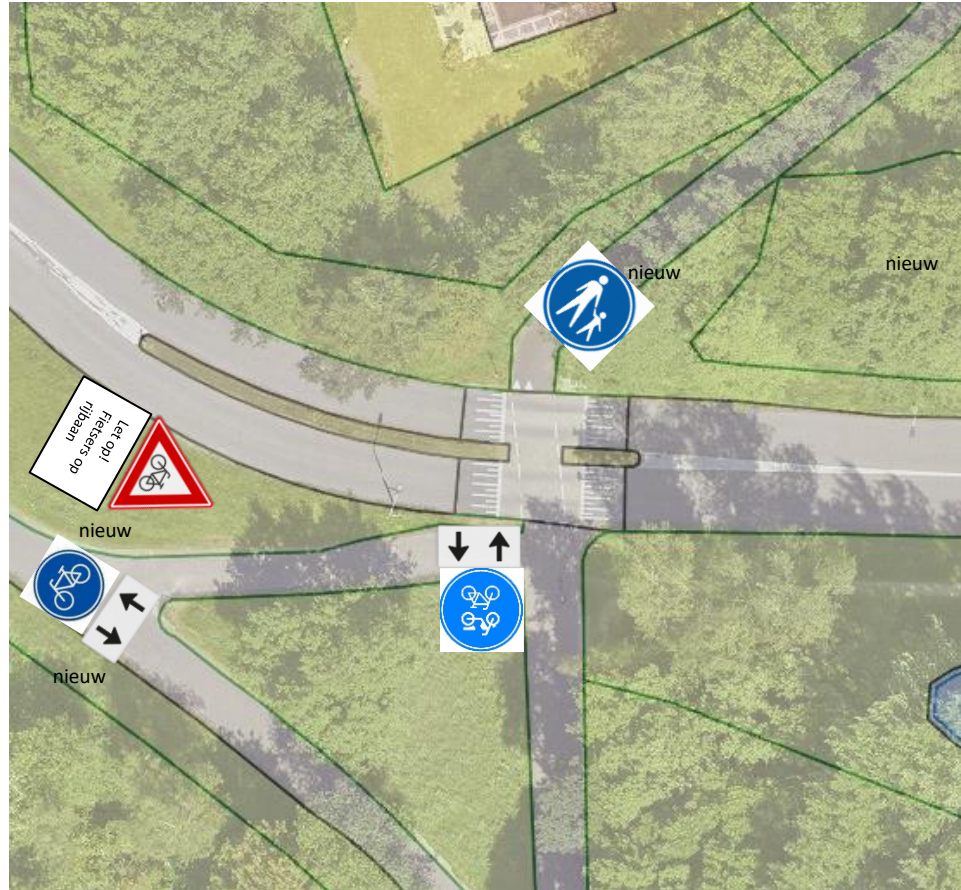
Oversteekplaats Onderwal



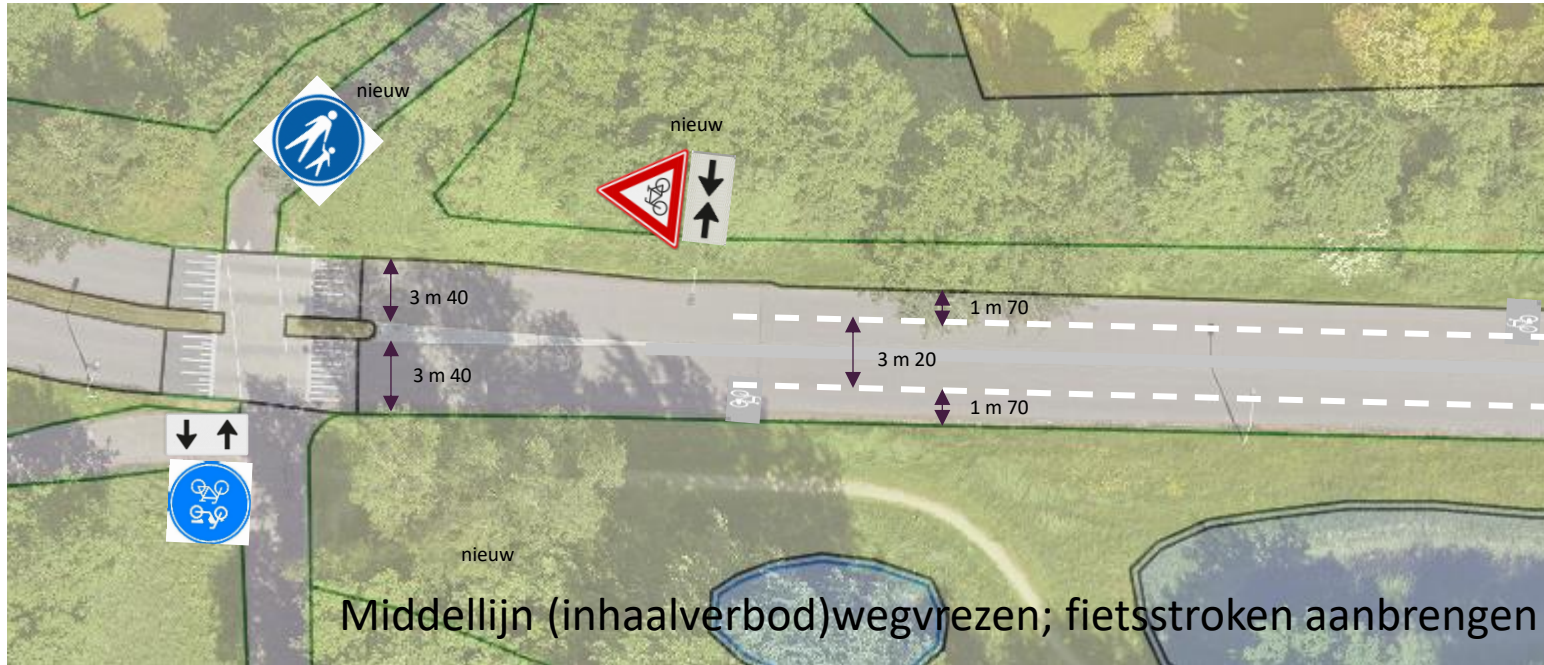
Tussen wijkplaats en Boomgat



Boomgat



Veilige ruimte fietsers




Fietsstroken tot aan de Walgang



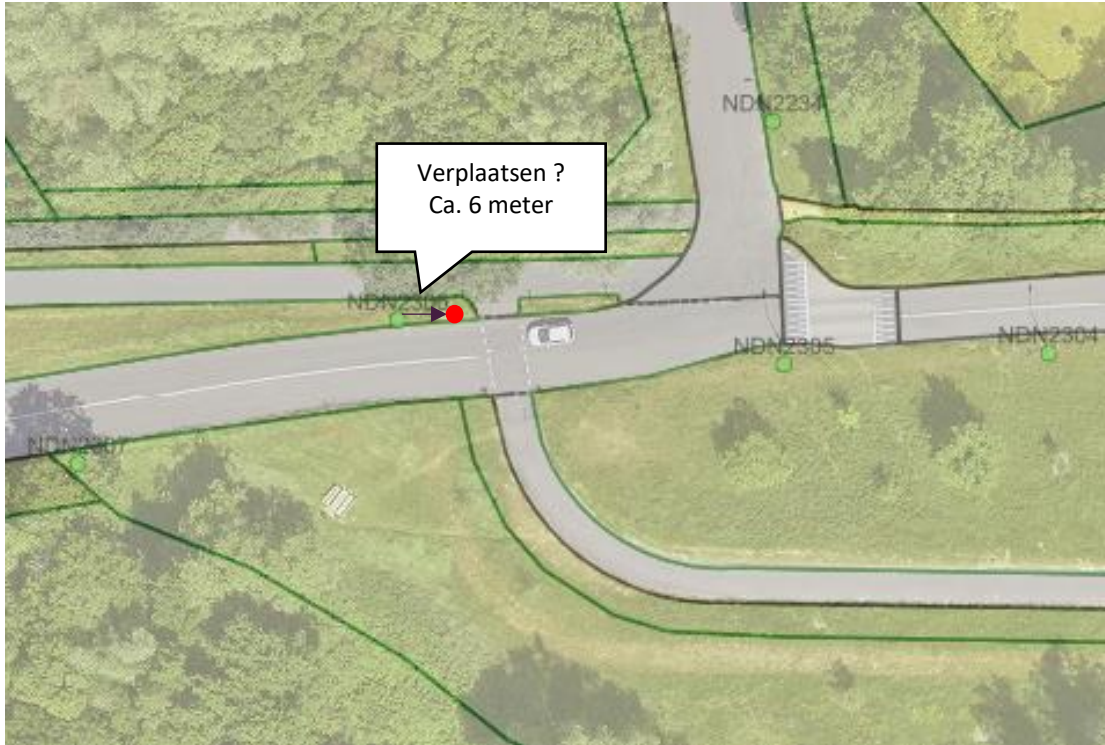
Middellijn (inhaalverbod) wegvrezen; fietsstroken aanbrengen;

Misbruik pad Walgang/Boomgat autoverkeer

- Huidige juridische status: algemeen gebruik
- Autoverkeer fysiek verhinderen



Uitlichting fietsoversteekplaats Onderwal



Uitlichting drempel ter plaatse van boomgat

